



網走

abashiri
市勢要覧資料編
2007



沿革

網走地方における人類の生活がはじまったのは、およそ2万年前頃からであり今に残る豊富な遺跡がそれを証明している。

明治5年、北見国網走郡の呼称が定まり、網走村の名が与えられた。そして、北見4郡(斜里・網走・常呂・紋別)の中心地として開拓使根室支庁網走出張所の所在地となり、明治13年(1880年)網走出張所は郡役所となり、同30年その管轄区域をもって網走支庁が設置された。

明治23年の釧路道路(網走～釧路間)、翌24年の中央道路(網走～旭川間)の開通、さらに大正元年網走本線、昭和6年釧網線、同11年湧網線(昭和62年3月廃止)の鉄道が開通し、一方、大正8年には築港工事が開始され、ここに陸海交通の要衝を占め、オホーツク海の大漁田を擁する水産業をはじめとして農林・畜産の各産業、及びそれらの加工業が興り、それに伴って各官公庁や事業所が集中され、文化施設も着々整備されるに至って、昭和22年2月11日市制施行した。

その後、交通基盤の拡充による交流の活発化と積極的な都市施設の整備などにより、網走支庁管内開発の先駆にふさわしい発展をとげ、平成6年には、近隣4市町とともに「オホーツク北網走地方拠点都市地域」に指定され、オホーツク圏における中核都市として発展を続けている。

現在は、地域の主体的な発想と実践により、豊かさ、住み良さ、健康、活力、美しさ等の新たな地域の価値を創造し、人と自然が調和する個性的な都市づくりを目指している。

そして、「依存から自立へ」をキーワードに、平成9年度に策定した「網走市総合計画」の基本方向に沿って、豊かな自然と共生した「オホーツクの拠点にふさわしい都市基盤づくり」、誰もが安心して暮らせる「やすらぎやうるおいのある環境づくり」、いきいきと自分らしく暮らすための「健康で思いやりのある地域社会づくり」、地域社会の担い手づくりとなる「豊かな心と創造性を育む人づくり」、基幹産業の振興と新産業の創出による「魅力と活力あふれる産業づくり」により、市民と行政の協働によるまちづくりを進めている。

市民憲章 (昭和47年7月17日制定)

わたしたちは、母なるオホーツクの海に抱かれ、湖と森の美しい自然にかこまれた網走の市民です。

わたしたちには、遠いむかしから風雪にたえぬいて、この地をきり拓いてきた、たくましい先人の心がうけつがれています。

わたしたちは、このまちの市民であることに、かぎりない喜びと誇りを持ち、のびゆく網走の良い市民となる願いをこめて、ここに市民憲章を定めます。

- 一、うみやまの深いみどりをいつまでも美しく、心豊かなまちをつくりましょう。
- 一、うけついだ文化にまなび、世界の人々と手をつなぎ新しいオホーツク文化のまちをつくりましょう。
- 一、たがいにまごころをもってつきあい、老人を大切に、子どもの夢をそだてる、しあわせなまちをつくりましょう。
- 一、元気で仕事にはげみ、生きがいのあるまちをつくりましょう。
- 一、みんなが力をあわせ、人のいのちをだいじにする、明るく住みよいまちをつくりましょう。

市章 (昭和15年3月22日制定)



網走市紋章制定の由来

本市の紋章は、昭和15年の紀元2,600年記念事業の一環として一般から募集、3月22日に制定されたもので「ア」「走」の文字を共通に図案化し、全体を錨の形にして海港網走を表示したものです。

市の木 かつら

(昭和47年8月12日制定)

市制施行25周年(開基100年)を記念して自然環境の保護、育成を図るため公募をもとに選定されました。



市の花 えぞむらさきつつじ

(昭和52年10月2日制定)

市制施行30周年を記念して、心豊かなまちをつくるため、公募をもとに選定されました。

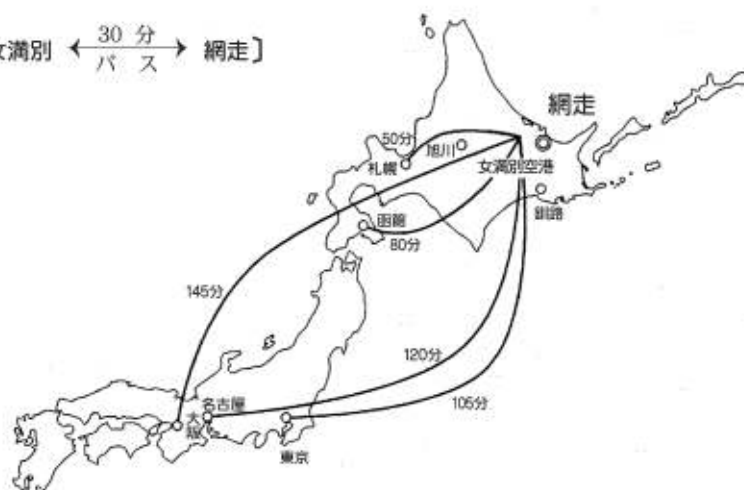


位置面積

位置 東経144度14分
北緯 44度 2分
面積 470.88平方キロメートル
周囲 151,092メートル



【女満別 ← 30分 → 網走】
バス



気 象


本市は、オホーツク海に面しており、これが気象に影響を与えています。夏の季節風は一般に弱く、まれに台風が接近しても本州でみられるような被害はほとんどありません。雨量も少なく、また冬は寒冷な北海道の中でも積雪量は少なく、寒気も海流の影響もあって内陸部に比べると和らいでいます。しかし沿岸地帯は、冬期の特殊現象として毎年1月中旬ごろより流氷が到来し、最盛期には沿岸を埋めつくして海上交通は途絶えてしまいますが、反面流氷は学術的・観光的に興味深いものとなっています。



地目別土地面積 (単位: ha)

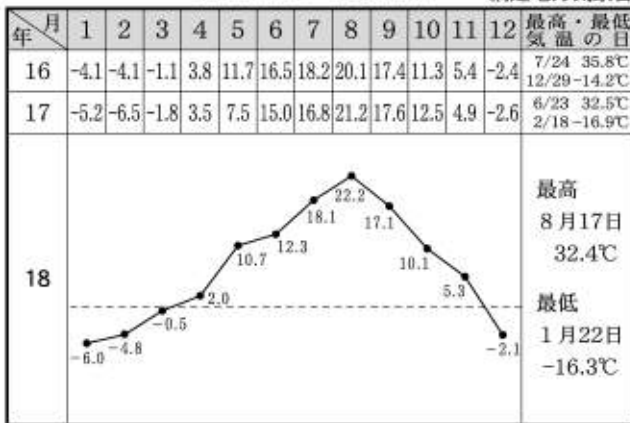
総面積	田	畑	山林	原野	池沼	宅地	その他
47,092	10	13,365	15,752	4,234	45	1,076	12,600

「平成18年度固定資産の価格等概要調書」による面積です。
(平成19年4月1日現在の国土地理院面積は47,094ha)



平成19年4月1日国土地理院調
()は網走市境界分

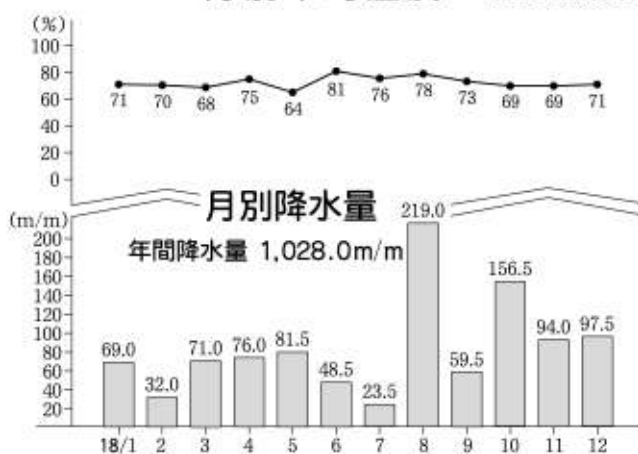
月別平均気温 網走地方気象台



季節概要 網走地方気象台

区分	霜		雪		長期積雪		最深積雪(cm)
	初日	終日	初日	終日	初日	終日	
13~14年	10.19	4.10	11.4	4.19	11.19	3.25	29
14~15年	10.21	5.22	10.30	5.9	12.11	4.4	39
15~16年	10.21	4.26	11.8	5.1	12.6	4.8	143
16~17年	10.30	5.14	10.26	5.11	11.27	4.12	106
17~18年	11.10	4.26	11.13	5.3	12.4	4.18	77
18~19年	10.14	5.1	11.1	5.20	11.29	4.4	72

月別平均湿度 網走地方気象台



流氷の初日・終日 網走地方気象台

区分	18年12月	19年1月	2月	3月	4月	流氷期間
14年	27日	▽17日	▽25日			89日間
15年	11日	▽26日	▽28日			108日間
16年	31日	▽17日	▽24日			54日間
17年	26日	▽7日	▽26日			60日間
18年	23日	▽6日	▽25日			62日間
19年	18日	▽16日	▽13日			86日間

▼…初日 ▼…接岸初日 ▼…終日

人口の推移

市民課

年次	世帯数	総数	男	女	備考
昭和10年	5,375	31,668	16,945	14,723	・第4回国勢調査
15年	-	32,732	17,082	15,650	・第5回国勢調査
22年	6,173	34,850	18,143	16,707	・第6回国勢調査
25年	6,726	39,218	20,512	18,706	・第7回国勢調査
30年	7,764	42,961	22,369	20,594	・第8回国勢調査
35年	9,263	44,052	22,638	21,414	・第9回国勢調査
40年	10,678	44,195	22,328	21,867	・第10回国勢調査
45年	12,124	43,904	21,700	22,204	・第11回国勢調査
50年	13,203	43,825	21,699	22,126	・第12回国勢調査
55年	14,781	44,777	22,076	22,701	・第13回国勢調査
60年	14,810	44,283	21,838	22,447	・第14回国勢調査
平成2年	15,838	44,416	22,021	22,395	・第15回国勢調査
7年	17,465	44,176	22,279	21,897	・第16回国勢調査
8年	17,283	42,767	21,168	21,599	3月31日 住民基本台帳人口
9年	17,452	42,540	21,041	21,499	3月31日 住民基本台帳人口
10年	17,572	42,470	20,996	21,474	3月31日 住民基本台帳人口
11年	17,800	42,405	20,959	21,446	3月31日 住民基本台帳人口
12年	17,855	42,177	20,787	21,390	3月31日 住民基本台帳人口
	18,012	43,395	21,787	21,608	・平成12年 国勢調査
13年	17,910	41,909	20,594	21,315	3月31日 住民基本台帳人口
14年	17,965	41,679	20,514	21,165	3月31日 住民基本台帳人口
15年	18,094	41,427	20,435	20,992	3月31日 住民基本台帳人口
16年	18,046	41,023	20,212	20,811	3月31日 住民基本台帳人口
17年	18,026	40,663	20,020	20,643	3月31日 住民基本台帳人口
	17,982	42,045	21,204	20,841	・平成17年 国勢調査
18年	18,074	40,346	19,834	21,512	3月31日 住民基本台帳人口
19年	18,161	39,983	19,632	20,351	3月31日 住民基本台帳人口

産業別人口

(国勢調査)

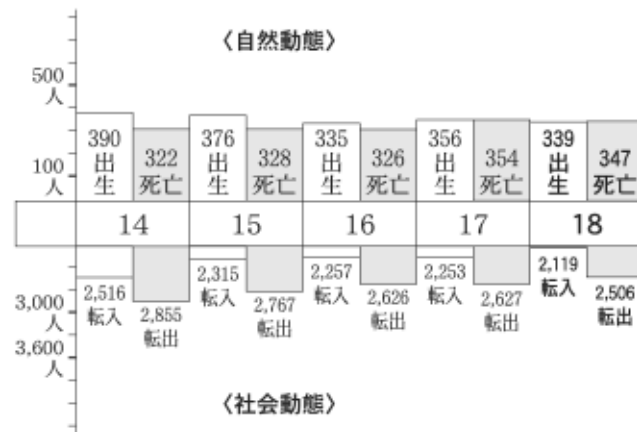
企画調整課

区分	平成2年	平成7年	平成12年	平成17年
総数	21,855	22,393	21,834	20,092
第1次産業	2,889	2,439	2,392	2,228
農業	1,830	1,514	1,563	1,440
林業	69	50	46	38
漁業	990	875	783	750
第2次産業	4,710	5,140	4,937	3,800
鉱業	35	17	9	5
建設業	2,562	2,868	2,706	2,017
製造業	2,113	2,255	2,222	1,778
第3次産業	14,251	14,793	14,446	13,763
電気・ガス・熱供給・水道業	87	96	82	53
運輸・通信業	1,350	1,335	1,271	1,051
卸売・小売・飲食店	4,507	4,515	4,251	2,945
金融・保険業	596	575	470	438
不動産業	70	83	80	112
サービス業	6,009	6,500	6,698	7,688
公務	1,632	1,689	1,594	1,476
分類不能	5	21	59	301

※平成17年は、飲食店はサービス業で集計

人口動態

市民課



医療施設の状況

健康管理課 (平成19年4月)

区分	病院	診療所	歯科診療所
施設数	5	12	15
病床数	900	111	-

老人保健の状況

保険年金課

区分	16年度	17年度	18年度
受給者数 (人)	4,883	4,688	4,472
総支弁(支給)額 (千円)	3,786,193	3,879,650	3,843,667
1人当たり (円)	775,383	827,570	859,496

国民健康保険の状況

保険年金課


区分	16年度	17年度	18年度
被保険者			
世帯	7,182	7,374	7,509
人員	14,604	14,743	14,788
加入率(%)	35.9	36.5	36.9
保険料			
調定額(千円)	1,109,410	1,151,991	1,224,072
1人当たり(円)	75,966	78,138	82,774
収納額(千円)	1,015,809	1,055,074	1,119,844
収納率(%)	91.6	91.6	91.5
保険給付状況			
件数	112,687	121,308	127,855
総医療費(千円)	2,676,787	2,971,898	3,056,124
1人当たり医療費(円)	252,337	201,580	273,161
1件当たり医療費(円)	23,754	24,499	23,903
保険給付費			
療養給付費(千円)	1,920,311	2,163,542	2,255,545
療養費(千円)	16,768	15,549	16,411
出産育児一時金(千円)	21,300	19,500	18,100
葬祭費(千円)	6,690	6,690	6,810
高額療養費(千円)	204,006	225,841	223,983
計	2,169,075	2,431,122	2,520,849

※「保険料」は介護納付金を除く。

※「保険給付状況」「保険給付費」は老人保健法該当分除く。

主要死因別死亡者の状況

健康管理課(平成17年)



生活保護支出状況と人員数

(単位：千円)

社会福祉課

生活保護費の支出状況	総額	生活扶助	住宅扶助	教育扶助	介護扶助	医療扶助	その他の扶助
13年度	796,115	296,697	68,976	4,217	12,690	404,892	8,643
14年度	861,174	314,036	74,100	5,029	21,603	436,494	9,912
15年度	957,425	323,224	79,831	5,176	28,198	511,447	9,549
16年度	989,091	312,437	83,265	3,961	38,006	541,480	9,942
17年度	1,019,219	324,254	90,141	4,012	42,645	545,518	12,649
18年度	1,047,452	334,948	97,945	4,724	37,882	558,848	13,105

被保護(延)		扶助別・人員(延)							保護率(%) (パーミル)
世帯	人員	生活扶助	住宅扶助	教育扶助	介護扶助	医療扶助	その他の扶助		
4,618	6,541	6,201	5,609	585	808	5,515	6	12.87	
4,821	6,846	6,339	5,827	695	925	5,849	1	13.54	
4,973	7,078	6,557	6,056	692	1,042	6,150	1	14.13	
5,020	6,905	6,385	5,872	532	1,083	6,017	17	13.90	
5,313	7,469	6,825	6,328	537	1,116	6,292	230	15.16	
5,091	7,097	6,479	6,120	571	905	5,776	235	15.83	

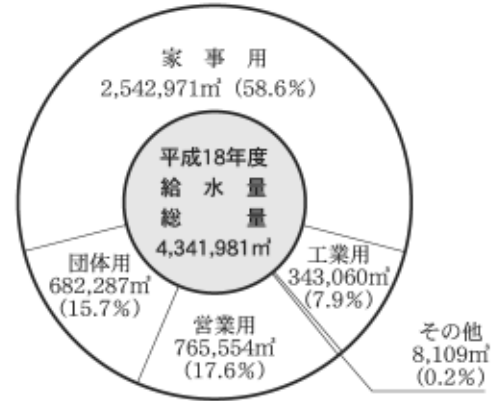
身体障害者手帳交付状況

社会福祉課 (平成19年3月)

障害区分	等級区分	等級区分						合計
		1	2	3	4	5	6	
視覚障害		29	39	5	9	11	17	110
聴覚又は平衡機能障害		2	34	21	42		26	125
音声・言語又はそしゃく機能障害		1	0	8	8			17
肢体不自由	上肢	162	151	45	42	28	18	446
	下肢	30	70	111	215	72	28	526
	体幹	25	60	24	1	14		124
	小計	217	281	180	258	114	46	1,096
ぼうこう又は直腸機能障害	心臓機能障害	155		10	1			166
	じん臓機能障害	83	1	1				85
	呼吸器機能障害	8	0	13	1			22
	ぼうこう又は直腸機能障害	1	1	3	49			54
	小計	247	2	27	51			327
合計		496	356	241	368	125	89	1,675

給水量

営業課



上水道普及状況

営業課(平成19年3月)

給水区域内人口		給水実績		普及率	
世帯数	人口	世帯数	人口	世帯数	人口
17,494	38,252 (人)	17,430	38,204 (人)	99.6 (95.9%)	99.9 (93.6%)

※「普及率」の()内は行政区区域内世帯数・人口に対する比率。

国民年金被保険者の状況

保険年金課

年度	第1号被保険者	任意
18	7,188人	104人

下水道普及状況

下水道課(平成19年3月)

処理区域内戸数	水洗化戸数	普及率
17,517戸	16,962戸	96.8%

生活環境課

し尿処理状況(平成18年度)

- 対象 1,060世帯 3,430人 ●収集量 年間 1,782kℓ
- 1日 6.48kℓ ●収集車輛 2台 ●処理区分 施設処理 1,782kℓ その他 0 ●収集率世帯 5.8%
- 衛生処理率 100.0% ≒ (施設処理÷収集量)

ごみ処理状況(平成18年度)

- 対象 18,161世帯 39,983人 ●収集量 年間 15,395 t
- 1日 48 t ●収集車輛 4台 ●処理区分 破碎 13,459 t 直接埋立 1,701 t 埋立処理量 15,160 t
- 収集率世帯 100.0% ●収集率人口 100.0%

リサイクル処理状況(平成18年度)

- 対象 18,161世帯 39,983人
- 収集量 2,300 t ●収集車輛 4台
- 処理区分 再資源化処理 2,300 t
- 収集率世帯 100.0% ●収集率人口 100.0%



上水道区域

条丁目に区画された区域の全域
台町、桂町、海岸町、緑町、新町、大曲、駒場南、駒場北、鶴町、港町、天都山、つくしヶ丘、能取港町、潮見、鱒浦の全域、向陽ヶ丘、明治、八坂、三昧、蕨、北浜、ニッ岩、二見ヶ岡、卯原内、呼人の一部の区域

農業経営規模別戸数

項目年	5ha未満	5~10ha未満	10~15ha未満	15~20ha未満	20ha以上	総戸数
15	12	8	22	41	332	415
16	12	8	22	40	331	413
17	12	8	22	39	330	411
18	7	8	22	39	329	405

農家数と農家人口

(150日以上従事した人数)

区分年	農家数(戸)			農家人口(人)			農業従事者(人)		
	総数	専業	兼業	総数	男	女	総数	男	女
15	415	335	80	2,065	1,050	1,015	1,177	630	547
16	413	331	82	2,056	1,055	1,001	1,179	628	551
17	411	336	75	2,032	1,041	991	1,186	636	550
18	405	336	69	2,015	1,032	983	1,182	638	544

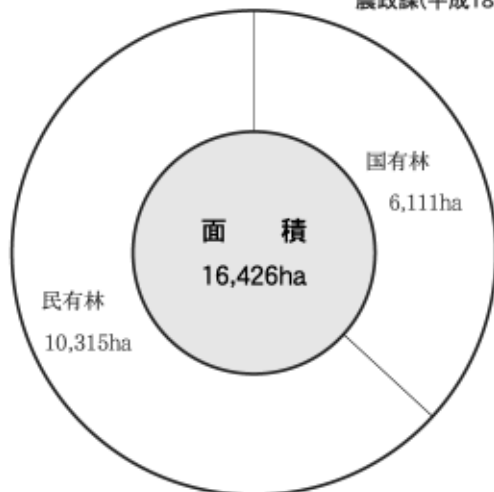
土地種類別面積

農政課

区分年	耕地面積(ha)	畑(ha)	樹園地(ha)	牧草地(ha)
15	14,233	12,000	13	2,220
16	14,233	12,000	13	2,220
17	14,243	12,000	13	2,230
18	14,143	11,900	13	2,230

森林面積

農政課(平成18年4月)



林業生産量

農政課(平成17年)

項目	素材	製材	チップ	計
生産量	34,454 m ³	21,137 m ³	13,419 m ³	69,010 m ³

民有林の目標人工と造林実績

農政課

森林面積	目標人工林面積	17年度末人工林面積	達成率	最近の造林実績				
				14年	15年	16年	17年	18年
ha	ha	ha	%	ha	ha	ha	ha	ha
10,315	6,806	5,718	84.0	43	45	61	52	54

農産物生産状況

農政課(平成18年)

区分	作付面積	生産量	生産額
	ha	t	千円
麦類	3,968	21,493	2,868,474
豆類	277	552	124,092
馬鈴しょ	2,974	131,858	3,164,090
てん菜	3,555	234,109	3,674,171
わさび	69	1,252	121,966
果樹	6	25	25,364
野菜	326	6,719	721,657
飼料作物	2,471	98,400	-
その他	-	-	-
合計	13,646	494,408	① 10,699,814

畜産物生産状況

農政課(平成18年)

区分	生産量	生産額
	頭	千円
個体生産		
乳用牛	1,417	175,995
肉用牛	772	379,065
廃用牛	565	62,263
馬	7	4,107
牛乳	18,217	1,221,993
畜肉	14,859	5,694,457
プロイラー	21,232	5,939,912
合計	-	② 13,477,792

農業生産額(平成18年)

総額 24,177,606千円 (①+②)

農業生産額の推移

農政課(百万円)

区分	14年	15年	16年	17年	18年
農作物	11,154	11,523	11,844	10,897	10,700
畜産物	12,683	12,389	13,571	13,907	13,478
計	23,837	23,912	25,415	24,803	24,178

農畜産加工生産額

農政課(平成19年4月)

区分	数量(t)	金額(千円)
でん粉	18,716	1,871,558
わさび	2,975	1,814,760
枝肉(豚・牛)	14,859	5,694,457
プロイラー	21,132	5,939,912
計	57,782	15,320,687

魚種別漁獲量及び生産額

水産漁港課(平成18年)

区分	漁獲量(t)	生産額(千円)	区分	漁獲量(t)	生産額(千円)
総数	52,613.8	11,292,719	ずわい	103.5	31,428
(うち内水面)	5,967.6	1,661,655	たこ	338.5	220,502
すけとうだら	5,873.4	637,518	いか	126.7	16,422
たら	533.8	101,437	ほたて	15,321.2	1,613,526
ほっけ	4,855.9	226,165	ほたて稚貝	5,408.8	1,305,088
かれい類	821.9	234,290	うに	5.3	68,895
さけ	13,539.0	4,478,684	くじら	17.0	9,500
ます	1,425.5	327,848	わかさぎ	182.4	78,821
にしん	201.4	51,917	しじみ貝	820.9	550,177
きんき	167.2	792,613	しらうお	9.4	11,145
かに	275.9	90,789	えび	62.9	74,727
毛がに	62.4	70,589	その他	2,460.8	300,638

水産加工の状況

水産漁港課(平成17年)

区分	生産量(t)	生産額(千円)
総数	39,040.1	20,196,023
冷凍製品	19,939.0	12,151,481
すりみ製品	2,907.3	485,918
ねり製品	319.0	261,739
塩蔵製品	25.9	52,667
飼肥料	5,584.0	304,468
魚油製品	1,212.0	30,054
干製品	365.4	865,210
魚卵製品	787.3	1,923,822
海藻製品	2.0	3,197
その他加工製品	7,898.2	4,114,467

保税蔵置場取扱(輸入)品の推移

水産漁港課

	H14年	H15年	H16年	H17年	H18年
量(t)	2,070.2	2,674.3	2,883.5	2,161.2	924.8
金額(千円)	1,581,469	1,613,343	2,015,887	1,656,700	853,282

漁獲量及び生産額の推移

水産漁港課

区分	平成14年	平成15年	平成16年	平成17年	平成18年
漁獲量(t)	52,085.1	65,713.4	63,468.5	55,723.3	52,613.8
生産額(千円)	8,616,723	8,956,217	10,673,058	11,063,916	11,292,719

水産加工の推移

水産漁港課

区分	平成13年	平成14年	平成15年	平成16年	平成17年
生産量(t)	33,388.2	35,079.9	37,097.9	36,309.2	39,040.1
生産額(千円)	16,912,942	15,205,929	15,052,752	16,808,174	20,196,023

主な人工ふ化放流及び増殖状況

水産漁港課

区分	さけ(千尾)	ます(千尾)	わかさぎ(万粒)	ほたて(千粒)	しじみ貝(kg)	くろがしらかれい(万粒)
13年度	50,377	16,173	89,160	160,998	34,366	54,800
14年度	50,383	16,173	70,620	165,703	40,270	54,800
15年度	51,623	15,214	40,000	142,688	31,000	54,400
16年度	50,499	17,864	76,280	187,545	31,060	34,800
17年度	55,055	19,605	98,420	157,151	31,100	34,800
18年度	56,766	21,989	90,000	167,926	24,930	49,200

(網走) (35,000) (152,726)
(西網走) (55,000) (15,200)

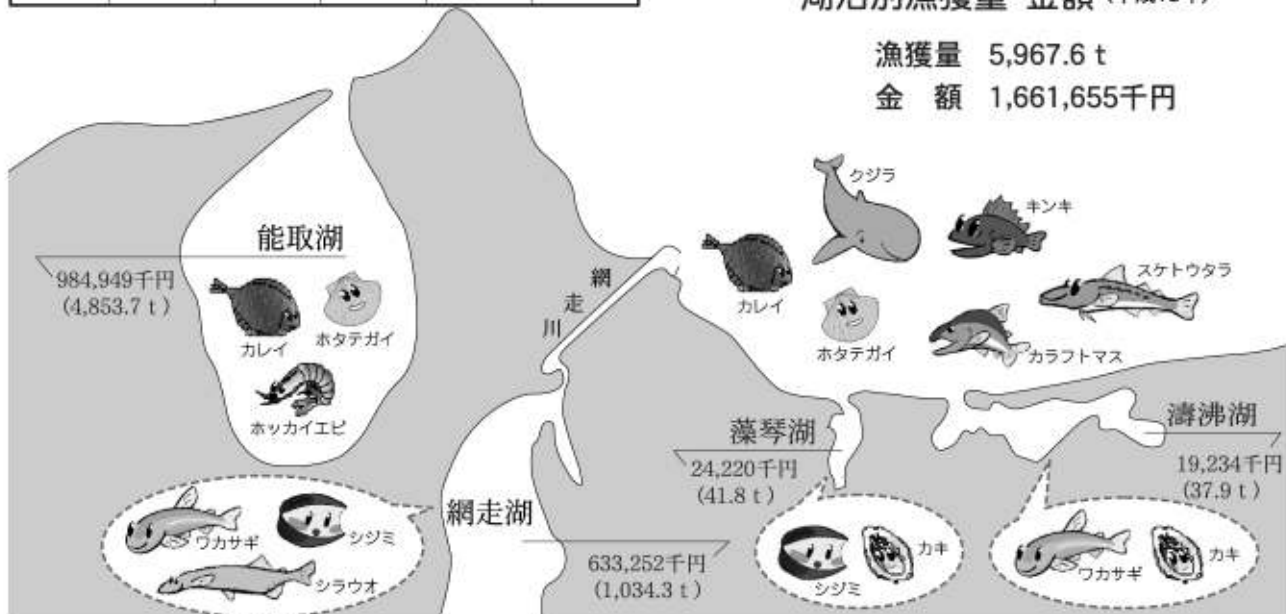
保税蔵置場取得(輸入)品の量及び金額

水産漁港課(平成18年)

	量(t)	金額(千円)
きんき	205.2	529,662
かに	188.1	113,161
毛がに	0.2	300
ずわい	523.0	203,821
その他	8.3	6,338
計	924.8	853,282

湖沼別漁獲量・金額(平成18年)

漁獲量 5,967.6 t
金額 1,661,655千円



工業の推移

工業統計(4人以上事務所) 企画調整課

区分	平成9年	平成10年	平成11年	平成12年	平成13年	平成14年	平成15年	平成16年	平成17年
事務所数(件)	90	87	79	74	71	63	54	69	68
従業員数(人)	2,315	2,307	2,144	2,161	1,901	1,722	1,618	1,822	1,805
製造品出荷額等(万円)	4,653,194	4,075,091	3,904,338	3,787,197	3,904,229	3,636,894	3,301,187	3,577,450	3,951,330

商業の推移

商業統計(卸、小売業) 企画調整課

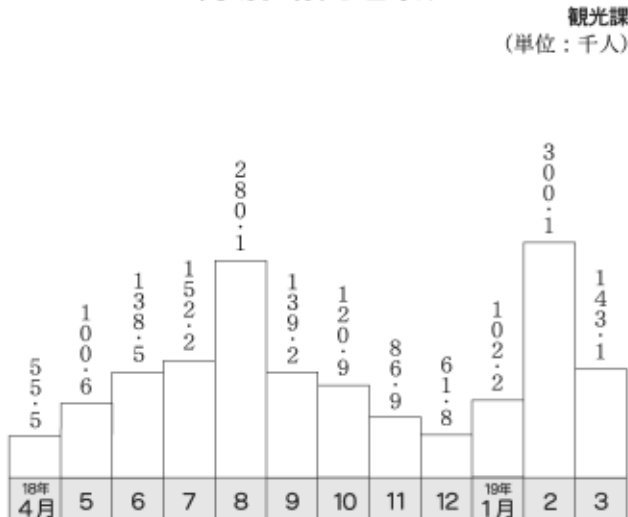
区分	商店数(件)	従業者数(人)	販売額(万円)
平成9年	555	3,530	10,754,765
平成11年	548	3,713	9,260,510
平成14年	541	3,834	11,255,888
平成16年	513	3,632	8,439,809

商業の状況

(平成16年商業統計) 企画調整課

区分	商店数(件)	従業者数(人)	販売額(万円)
卸売業	89	665	3,285,167
小売業	424	2,967	5,154,642

月別観光客数



製造業従事者規定別事業所数 (4人以下の事業所含まず)

(平成17年工業統計) 企画調整課

区分	4~9人	10~19人	20~29人	30~49人	50~99人	100人以上	計
食料品	14	8	8	3	4	3	40
飲食・飼料・たばこ	1	1	-	-	-	-	2
衣服・その他の繊維製品	-	-	-	-	-	-	-
木材・木製品	1	1	1	-	-	-	3
家具・装備品	2	-	-	-	-	-	2
印刷・同関連品	1	2	1	-	-	-	4
プラスチック製品	-	-	-	-	-	-	-
窯業・土石製品	2	1	-	-	-	-	3
鉄鋼業	-	-	-	-	-	-	-
金属製品	2	4	-	-	-	-	6
一般機械器具	3	-	-	-	-	-	3
電子部品・電子デバイス	-	-	-	-	1	-	1
輸送用機械器具	3	1	-	-	-	-	4
その他	-	-	-	-	-	-	-
合計	29	18	10	3	5	3	68

従業員規模別商店数(飲食店除く)

(平成16年商業統計) 企画調整課

区分	1~2人	3~4人	5~9人	10~19人	20~29人	30~49人	50~99人	100人~	合計
卸売									
一般卸売業	17	21	25	20	4	1	1	0	89
各種商品小売業	0	1	0	0	0	0	0	0	1
小									
織・衣・身回品小売業	24	15	9	2	0	1	0	0	51
飲食料品小売業	60	32	20	25	7	4	3	2	153
自動車・自転車小売業	8	3	5	10	3	0	0	0	29
売									
家じゅう器・家庭機器小売業	23	13	5	1	1	1	0	0	44
その他の小売業	48	34	40	16	3	3	2	0	146
合計	180	119	104	74	18	10	6	2	513

観光客の推移

観光課 (単位：千人)

年度	観光客数(千人)	宿泊者数(千人)
13年度	578.1	1,993.1
14年度	599.8	1,972.1
15年度	562.7	1,879.2
16年度	530.1	1,818.5
17年度	561.6	1,796.3
18年度	518.8	1,681.2

女満別空港の利用状況（定期便）

区分 年度別	乗降客数	搭乗率	運航率
女満別～札幌（千歳）			
16年度	216,285人	48.4%	96.3%
17年度	216,209	48.4	96.3
18年度	202,940	47.5	93.9
女満別～東京			
16年度	519,445	63.3	98.7
17年度	525,270	65.3	98.9
18年度	603,016	60.0	114.8
女満別～関西			
16年度	40,875	62.7	99.3
17年度	141,536	63.6	98.4
18年度	145,786	67.6	103.0
女満別～名古屋（H5.7.1～）			
16年度	76,465	71.1	99.7
17年度	71,794	73.5	99.2
18年度	64,485	63.9	89.8
女満別～丘珠（H11.11.11～）			
16年度	37,418	57.1	96.1
17年度	39,239	59.5	96.6
18年度	43,580	55.7	111.1
女満別～函館（H11.10.1～）			
16年度	11,268	44.7	96.0
17年度	11,300	44.5	96.6
18年度	7,183	46.5	63.6
女満別～大阪（伊丹）（H15.10.1～）			
16年度	86,878	73.1	98.1
17年度	-	-	-
18年度	-	-	-
合計			
16年度	988,634	59.9	97.5
17年度	1,005,348	60.5	97.8
18年度	1,066,990	57.9	106.1

網走港出入貨物品目別割合

港湾課(平成18年)

輸・移出(157,930 t)

農水産品 85,830 t 54.3%	軽工業品 38,139 t 24.1%
---------------------------	---------------------------

鉱産品 9,713t 6.1%
 化学工業品 17,941t 11.4%
 金属機械工業品 2,592t 1.6%
 その他 3,715t 2.5%

輸・移入(381,881 t)

化学工業品 174,405 t 45.7%	林産品 47,117 t 12.3%	農水産品 50,931 t 13.3%	鉱産品 109,428 t 28.7%
-----------------------------	--------------------------	---------------------------	---------------------------

女満別空港の沿革

昭和10年気象観測用飛行場として誕生。海軍航空隊基地、米軍接收を経て、同33年第3種空港として供用（女満別町管理）開始、同36年道へ管理移管され滑走路建設、同47年からYS-11による札幌～女満別間通年運航。

昭和54年度には、ジェット型空港化に着手し、さらに東京直行便についても昭和55年5月21日運航を開始した。

昭和60年4月22日には、ジェット型空港として開港。

大阪直行便については、平成4年7月18日運航を開始した。

平成5年7月1日より名古屋直行便就航。

平成7年6月2日より福岡直行便就航。

平成8年6月2日より広島直行便就航。

平成8年6月2日より新潟直行便就航。

平成8年7月19日より仙台直行便就航。

平成11年10月1日より函館直行便就航。

平成11年11月11日より丘珠空港就航。

平成12年2月24日より2,500mの滑走路が供用開始。

平成15年4月1日より伊丹直行便就航。

1. 空港の面積 1,666,906㎡
2. 飛行用施設
 - 着陸帯 長さ 2,620m 巾 300m 面積 786,000㎡
 - 滑走路 * 2,500m * 45m * 112,500㎡
(アスファルトコンクリート舗装)
 - 誘導路 * 3,167.2m * 30m * 6,900㎡
(アスファルトコンクリート舗装)
 - エプロン * 375m * 193.5m * 79,002㎡
3. ターミナル施設
 - 旅客ビル 5,777㎡ 鉄筋コンクリート造2回一部3階建
 - 貨物ビル 899.62㎡ 鉄筋コンクリート造平屋建

北海道

網走港(重要港湾・検疫港)の施設概要

港湾区域は、網走港東防波堤灯台から279度600メートルの地点を中心とする半径2,100メートルの内弧のうち、同地点からそれぞれ102度及び305度に引いた線以北の部分、同地点から102度2,100メートルの地点から192度1,025メートルの地点まで引いた線、同地点から233度に引いた線及び陸岸に囲まれた海面並びに新橋下流の網走川水面である。

1. けい留施設
 - (1) 第1ふ頭 (-5.5m) 2バース
 - (2) 第2ふ頭1号岸壁(-5.5m) 1バース
 - (3) 第2ふ頭2号岸壁(-7.5m) 1バース
 - (4) 第3ふ頭1号岸壁(-5.5m) 2バース
 - (5) 第3ふ頭2号岸壁(-7.5m) 1バース
 - (6) 第4ふ頭1号岸壁(-10.0m) 1バース
 - (7) 第4ふ頭2号岸壁(-12.0m) 1バース
 - (8) 第5ふ頭岸壁(-7.5m) 2バース
 - (9) ドルフィン (-8.0m) 1バース
 - (10) 物揚場(-2.0m～-4.0) 2,107㎡
 - (11) 船揚場(-2.0m) 60m
2. 外かく施設
 - (1) 防波堤 4,198m
 - (2) 護岸 3,377m
 - (3) 防潮堤 331m
 - (4) 突堤 14m
 - (5) 波除堤 302m
 - (6) 導流堤 120m
3. 水域施設

泊地 796,500㎡
4. 機能施設
 - (1) 荷捌地 99,451㎡
 - (2) 上屋 7,457.01㎡ (8棟)
 - (3) 倉庫 5,622㎡ (5棟)
 - (4) 配分基地 14,100kℓ (14基)
 - (5) セメント基地 12,000 t (2基)
 - (6) アスファルト基地 6,300kℓ (3基)
 - (7) 小麦サイロ 2,400 t (4基)
 - (8) 給水施設 26栓(自動給水機8基含む)
 - (9) 航路標識 4カ所
 - (10) 給油船 2隻
 - (11) 旅客ターミナル 1カ所

港湾課

保有車両数

北見運輸支局(各年3月末)

区分	16年	17年	18年	19年
乗用	16,717	16,509	16,283	16,057
軽自動車	8,414	8,735	9,648	9,916
貨物	3,970	3,943	3,840	3,743
その他	1,776	1,802	1,787	1,646
計	30,877	30,989	31,558	31,362

主要用途別建築確認等申請件数

建築課 (単位: 件)

区分 年度	専用住宅	共同住宅	併用住宅	店舗等	事務所等	倉庫・車庫等	工場	病 診 療 所	院 所	ホ テ ル 旅 館	そ の 他	合 計
12	166	19	6	7	8	36	9	1	0	37	289	
13	147	15	4	10	4	49	4	3	0	25	261	
14	115	24	9	7	6	33	6	1	2	21	224	
15	121	24	5	12	2	33	5	4	1	20	227	
16	119	24	3	14	5	29	4	2	1	42	243	
17	141	19	6	10	2	18	2	1	1	56	256	
18	99	18	7	11	2	12	3	0	2	44	198	

※ ただし、件数は確認申請書及び計画通知の受理件数により、用途上不可分の関係あるものを1件とする。
・市、支庁確認 (計画変更確認、工事届は除く) ・工作物 ・建築設備 ・計画通知

市営住宅等管理戸数

建築課 (単位: 戸)



区分 年度	市営住宅	改良住宅	コミュニ ティ住宅	市営住宅 合計	道営住宅
12	1,675	72	15	1,762	433
13	1,629	72	15	1,616	433
14	1,612	72	15	1,699	505
15	1,558	72	15	1,645	505
16	1,473	72	15	1,560	505
17	1,473	72	15	1,560	505
18	1,533	72	15	1,620	460

火災発生件数

網走地区消防組合消防署(平成18年)

- 発生件数 21件
建物13件・車輛2件・その他6件
- 罹災世帯 9世帯
- 発生原因別件数

(1) 火遊び	3件	(2) たばこ	3件
(3) コンロ	1件	(4) ゴミ焼き	1件
(5) ストープ	1件	(6) 電気器具	1件
(7) 放火	1件	(8) 灯火	1件
(9) 風呂かまど	1件	(10) 不明	8件
- 死傷者
(1) 死者2名 傷者4名

救急活動状況 (平成18年)


- 出場件数 1,589件
- 搬送人員 1,545人

(1) 火災	15人
(2) 交通事故	95人
(3) 労働災害	13人
(4) 運動競技	17人
(5) 一般負傷	204人
(6) 加害	6人
(7) 自損行為	27人
(8) 急病	911人
(9) 水難	9人
(10) その他	292人



道路の状況 (平成18年4月)

(市道)(道道)(国道) (単位 km)



橋梁の状況

(市道)(道道)(国道)



※ 市道実延長は歩行者専用道4路線1.5kmを除く

学校の状況

学校基本調査

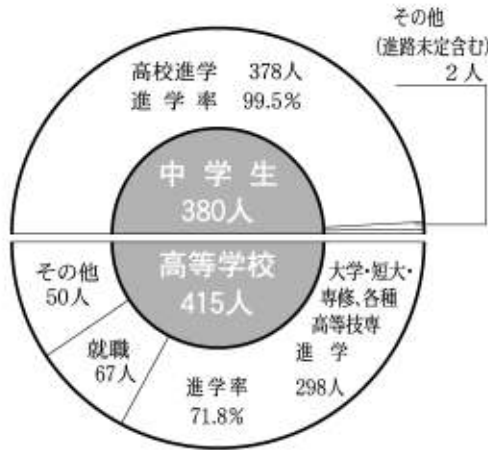
企画調整課(平成18年)

区分	学校数	学級数	教員数	児童・生徒数(人)		
				総数	男	女
小学校	9	101	163	2,161	1,139	1,022
中学校	6	44	107	1,145	597	548
高等学校	3	35	103	1,239	604	635
養護学校	1	18	59	52	35	17
専修学校	2	3課程	9	48	6	42
各種学校	2	1課程	12	104	75	29
大学	1	4学科	55	*1,672	1,296	376
幼稚園	6	33	55	725	367	358

※ 大学院含む

卒業者の進路状況

商工労働課(平成19年4月末現在)



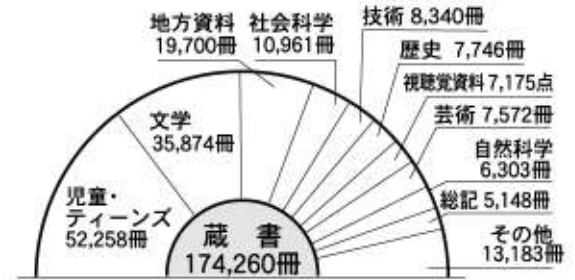
図書館の状況

市立図書館(平成18年度)

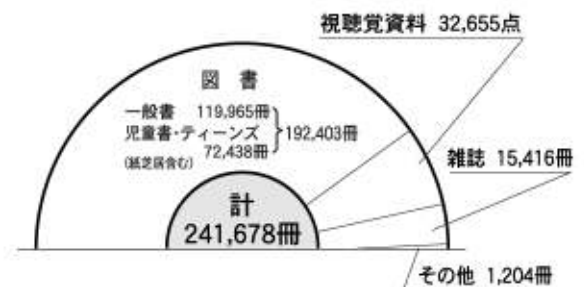
1. 利用人員・貸出冊数状況



2. 蔵書冊数



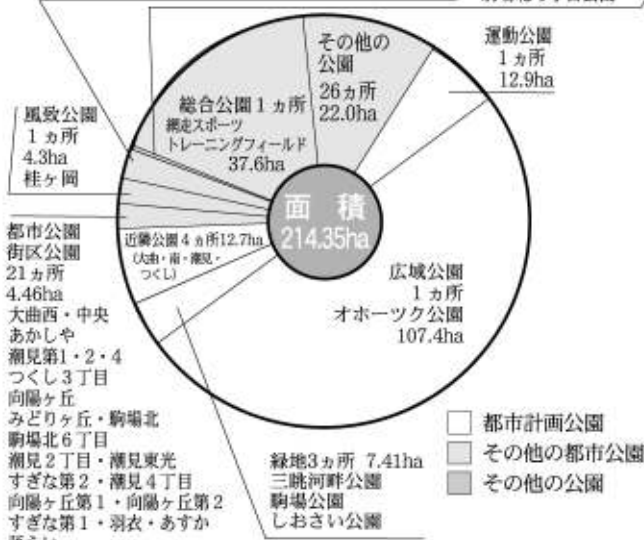
3. 図書別貸出状況



公園

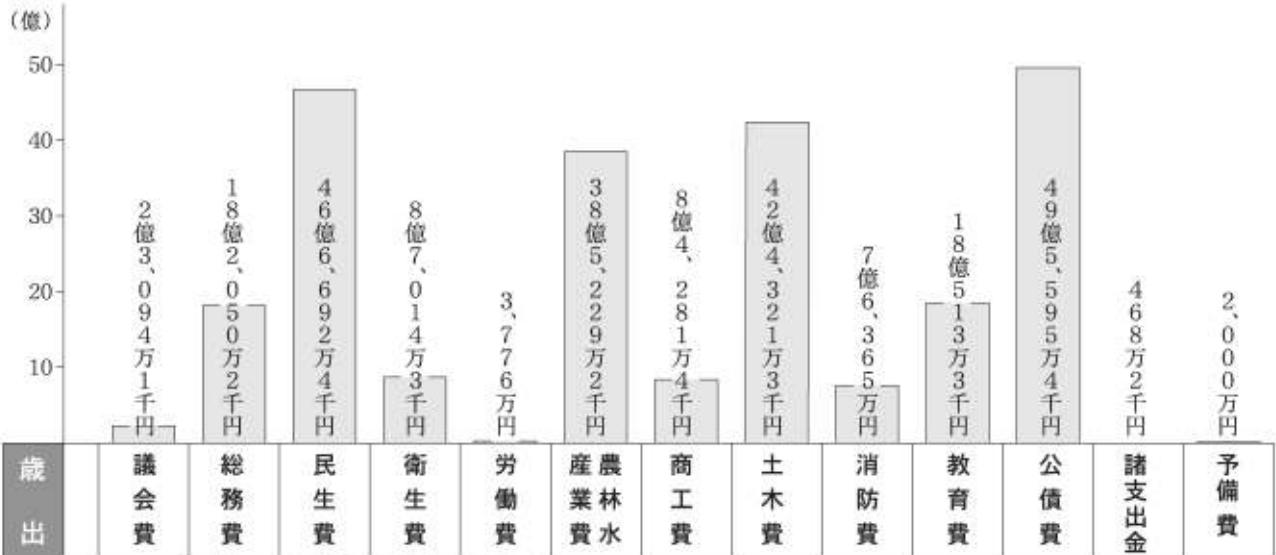
その他の都市公園31カ所 4.88ha 街区公園
つくし3丁目西・自由ヶ丘公園・ふれあい公園
中央児童・ハマナス児童・鵜浦児童・潮見8丁目
第1児童・駒場南8丁目公園・中台町児童公園
大曲児童公園・潮見6丁目公園・潮見11丁目公園
潮見5丁目公園・潮見望洋公園・ひばりヶ丘公園
潮見3丁目・潮見ガーデンズヒルズ公園・秋桜公園
わかば公園・ほくせい公園・ファミリーポケット公園
ひまわり公園・桂町児童公園・台町第2児童公園
潮見8丁目第2児童・新町1丁目児童・海峽児童
緑町児童・大曲2丁目第1・大曲2丁目第2・潮見サニー

緑地広場2カ所 0.70ha
駒場北4丁目公園



土木管理課

平成19年度 予算額
〈一般会計〉



合計 241億1,400万8千円



〈一般・特別・企業会計の累計額〉

437億9,957万6千円

〈特別・企業会計の内訳〉

- 市有財産整備会計 14億2,078万7千円
- 国民健康保険会計 43億9,403万3千円
- 下水道会計 22億6,544万8千円
- 網走港整備会計 19億4,622万4千円
- 能取漁港整備会計 28億5,764万7千円
- 老人保健会計 40億737万8千円
- 流氷館会計 1億2,184万8千円
- 簡易水道会計 1億9,544万8千円
- 介護保険会計 23億8,092万円
- 個別排水処理施設会計 9,583万5千円
- 上水道企業会計 16億4,096万2千円

議 会

常任委員会等		党派別		定数
総務文教委員会	定数8名	自民党	2名	議員定数 20名 (条例定数) 〈法定数 26名以内〉 〈現員数 20名〉
生活福祉委員会	定数6名	民主党	2名	
経済建設委員会	定数6名	公明党	2名	
議会運営委員会	定数10人以内	共産党	2名	
		無所属	12名	

社会教育・体育・文化・コミュニティ施設

施設名	開設年月	施設の概要
エコセンター 2000 北2西3	平12年11月 43-3704	建物 4階建鉄筋コンクリート造、 一部鉄骨鉄筋コンクリート造 8,274.42㎡ 施設 アトリウムロビー、エコホール(465人)、 大会議室、展示室、クッキング室、交流室、 学習室、視聴覚室、研修室、乳幼児室、茶室、 会議室、工芸室、音楽練習室、図書室、リハー サル室、楽屋、創作室、和室、交流ラウンジ等
網走市立図書館 北2西3	大13年7月 平12年11月 43-2426	建物 鉄筋コンクリート造、一部鉄骨 鉄筋コンクリート造4階建の1・2階の一部 1,543.22㎡ 施設 一般・児童図書コーナー、福祉コーナー、AV コーナー、CDを聞くコーナー、雑誌・くらし のコーナー、ティーンズコーナー、おはなし 室、地方資料コーナー、閲覧コーナー、ポラン ティア室、対面読書室
網走市立 郷土博物館 桂町1丁目1-3	昭11年11月 43-3090	建物 木造モルタル、2階一部鉄筋コンクリート 886㎡ 施設 陳列室、資料保管室等
同上分館 モヨロ貝塚館 北1東2	昭41年6月 43-2608	建物 木造モルタル、2階建200㎡ 施設 陳列室等
網走市民会館 南6西2	昭43年2月 43-4394	建物 鉄筋コンクリート地上3階、地下1階 3,257.7㎡ 施設 大ホール(1,162人)、会議室(358人)等
網走女性センター 南3西3	昭53年2月 43-2905	建物 鉄筋コンクリート、3階建754.86㎡ 施設 研修室、実習室、会議室、図書室、 研修室(和室)
網走市立美術館 南6西1	昭47年8月 44-5045	建物 鉄筋コンクリート、一部2階建 915.648㎡ 施設 第1・2・3・4展示室等
オホーツク流水館 天都山 天都山	昭55年5月 昭60年4月 平7年1月 43-5951	建物 2,226㎡ 施設 流水の科学室、スーパーワイドハイビジョン シアター、展望台、流水体験室等
博物館 網走監獄 呼人1の1	昭58年7月 45-2411	敷地 17ha 施設 五舎房、教養堂、庁舎、法廷、 刑務資料館等
道立北方民族博物館 潮見309-1	平3年2月 45-3888	建物 鉄筋コンクリート2階建 2,502㎡ 施設 展示室、講堂、研究室
卯原内鉄道記念館 卯原内89	昭63年1月	建物 鉄筋コンクリート2階建 284.67㎡ 施設 蒸気機関車、客車
卯原内交通公園 卯原内89	昭63年6月	建物 待合室、展示室、展望 4,136㎡
能取交通公園 能取	昭63年6月	面積 517㎡
網走地方 教育研修センター 駒場北4丁目2-21	昭46年12月 43-2917	建物 補強コンクリートブロック一部鉄骨 670.8㎡ 施設 講堂、研修室(第1・第2)、理科実験室、 会議室、図書資料室等
網走市 水産化学センター 能取港町1丁目1	平4年6月 47-1166	敷地 4,525㎡ 建物 鉄筋コンクリート一部2階建891.22㎡ 川と湖の学習館 337.0㎡ 水産科学センター 554.22㎡
網走市南 コミュニティセンター つくし丘4丁目8-5	平3年1月 44-2026	敷地 2,972㎡ 建物 鉄筋コンクリート造一部2階建 1,130.8㎡ 施設 大集会室、研修集会室(8室)、調理実習室、 浴室、駐車場
網走市潮見 コミュニティセンター 潮見4丁目113-1	平5年10月 44-8885	敷地 1,500㎡ 建物 鉄筋コンクリート造一部2階建 1,222.17㎡ 施設 大集会室、研修集会室(8室)、調理実習室、 駐車場
網走市北 コミュニティセンター 北4条西4丁目6-1	平6年5月 43-7191	敷地 470㎡ 建物 鉄骨造2階建 479.725㎡ 施設 研修集会室(6室)、調理実習室、駐車場
網走市西 コミュニティセンター 大曲2丁目5-6	平8年4月 44-0288	敷地 2,183㎡ 建物 鉄骨造平屋建 658.31㎡ 施設 大集会室、研修集会室(5室)、調理実習室、 駐車場
網走市西網走 コミュニティセンター 卯原内5番地56	平10年12月 47-2830	敷地 3,562㎡ 建物 鉄骨造平屋建 635.24㎡ 施設 大集会室、研修集会室(4室)、 調理実習室(パン工房)、駐車場
網走市呼人 コミュニティセンター 字呼人344-1	平14年4月 48-2255	敷地 2,511㎡ 建物 647.5㎡ 施設 多目的ホール 131.5㎡、会議室 51㎡ 研修室1(和室) 17.5畳 研修室2(和室) 17.5畳 調理実習室 51㎡

施設名	開設年月	施設の概要
網走市向陽ヶ丘 住民センター 向陽ヶ丘4丁目61-11	平12年11月 45-5550 (事務室) 45-5550 (事務室)	敷地 1,754㎡ 建物 鉄骨造平屋建 423.39㎡ 施設 多目的ホール、研修集会室(3室)、 調理実習室 駐車場
網走市駒場 住民センター 駒場北4丁目37-118	平17年12月 44-0505	敷地 1,551.90㎡ 建物 鉄骨造2階建 596.18㎡ 施設 多目的ホール、和室(2室)、調理室、 会議室(2室)、図書コーナー
網走市食品加工 体験センター 「みんぐる」	平18年4月 48-3210	敷地 2,250.61㎡ 建物 鉄骨造2階建 997㎡ 施設 加工室、乳製品加工室、会議室、洗浄スベ ース、機械室、休憩室、更衣室、倉庫、サニタ リールーム
総合体育館 駒場南1丁目8-1	昭51年10月 43-3647	建物 鉄筋コンクリート一部2階建 5,106㎡ 施設 第1体育室(アリーナ)第2~第4体育室、 トレーニング室、遊戯室、事務室、ロッカー室、 シャワー室、会議室等 (収容人員 3,300人)
市営野球場 駒場南1丁目16	昭29年7月 43-6979	面積 18,000㎡(収容人員 7,000人) 施設 スコアボード、スタンド、センター 110m、 両翼 90m、夜間照明 6基等
市営庭球場 駒場南1丁目17	昭44年4月 -	面積 5,230㎡ 施設 クレーコート 6面、ガードフェンス、給水栓、 夜間照明 3面分
市営スケート場 大曲2丁目100	昭50年12月 43-6979	1周 400m 特設リンク 13,000㎡ 施設 管理棟、休息棟、便所、給水栓等
市営スキー場 (レックビュー スキー場) 呼人28	昭51年10月 48-2550	敷地 39.7ha(ゲレンデ 15.5ha) 施設 ロッジ、駐車場、 ヘアチェアリフト900m、夜間照明44基、 コース7
山麓ロッジ (休けい舎) 呼人28	平4年12月 48-2550	建物 鉄筋コンクリート地上2階地下1階 790㎡ 施設 休憩室・売店・食堂・便所、管理室、バト ロール室、貸スキー室、チューニングコーナー
山頂ロッジ (上水道施設に併設) 呼人15-2	平5年12月	建物 鉄筋コンクリート2階建 537㎡ 施設 事務室、便所、更衣室、休憩室
陸上競技場 駒場南1丁目115	昭51年10月 -	面積 26,000㎡ 1周 400m 施設 3種公認陸上競技場 直線 9コース、曲線 8コース (収容人員 3,500人)
キャンプ場	昭49年3月 -	3ヵ所(呼人、天都山、能取港町)
網走市呼人 深島遊歩道 呼人	昭56年8月	施設 深島遊歩道 全長7km
呼人 鳥獣保護区エリア	昭41年9月 (20年更新)	面積 145.34ha 施設 遊歩道 指定 網走固定公園(第1種) 風致・保健保安林 全区域 (除劣エリア 16.92ha) 鳥獣保護区 全区域
オホーツクの森 鳥獣保護区エリア	昭49年10月 (20年更新)	面積 742.85ha 施設 試験地(0.80ha) ふれあいの森(1.81ha) ハルニレ林木遺産資源保存林(11.22ha)
網走 ゲートボール場 駒場南1丁目	昭58年10月 -	面積 3,048㎡ 4面 施設 東屋1棟
網走運動公園 パークゴルフ場 駒場南1丁目	昭62年6月	面積 18,700㎡ コース 18ホール 835m 芝
網走市民プール 駒場南1丁目8-1	昭59年4月 43-0450	建物 鉄筋コンクリート一部2階建 総面積 1,472㎡ 施設 一般用25m7コース 小プール 15m×5m 更衣室・シャワー・換気室・トイレ・監視室・ 事務室・機械室・観覧席(250人収容)
網走市西地域 プール 卯原内89-1	平2年6月 47-2263	建物 鉄骨造平屋建 建築面積 669㎡ 25m 5コース (内1コースは初心者用) 施設 幼児用プール 更衣室・事務室・機械室 (150人収容)
網走湖ボート場 呼人	昭62年6月	面積 25,000㎡(収容人員 3,000人) コース 1,000m 6コース(特設) 日本ボート協会B級公認コース

施設名	開設年月	施設の概要
ラグビー場 呼人348-1	平2年4月	面積 18,000㎡ 芝 芝スタンド 収容人数 8,000人
多目的芝生 広場 A 呼人346-1	平2年4月	面積 38,700㎡ 芝 サッカー又はラグビーコートで2面 多目的利用可能
多目的芝生 広場 B 呼人711-1	平3年5月	ソフトボール場で2面 サッカー又は ラグビーコートで3面 面積 54,000㎡ 芝 夜間照明1面分 多目的利用可能
テニスコート 呼人708	平3年8月 48-2392	砂入人工芝(オムニ)コート 16面 夜間照明8面分
パークゴルフ場 呼人	平5年5月	コース 18ホール(パー66) 703m 芝
アーチェリー場 呼人707-1	平5年7月	コース 90m級 14的 芝1面
ランニングコース 呼人	平4年8月	コース 3,000m(1本)、1,000m(2本) オグクス入りカラー舗装
レクリエーション広場 呼人705-2	平4年8月	ゴーカートコース 1,000m おもしろ自転車コース 700m
ゲートボール場 呼人	平2年4月	4面 芝
野球場 呼人712-2	平5年5月	面積 21,000㎡(収容人員1,787人) スコアボード、スタンド センター 120m、両翼97m
オホツクドーム 呼人339-1	平10年6月 48-3621	建物 鋼構造平屋建一部鉄骨造 建築面積 3,344㎡ 施設 アリーナ(砂入人工芝 54m×54m) 事務室、ロビー、トイレ、更衣室
すばく網走 駒場南1丁目17	平4年4月 43-3140	建物 鉄骨造平屋建 建築面積 1,181㎡ 人口芝(オムニ)コート 2面(15m×20m) 施設 休憩室、事務室、更衣室、便所 多目的利用可能
オートキャンプ場 (てんとらんど)	平6年6月 45-2277	建物 約12ha センターロッジ 1棟、ロッジ 17棟 キャンピングカーサイト 8サイト プライベートカーサイト 20サイト フリーテントサイト 22サイト バーベキューハウス、バーベキューコーナー、キャン パスシアター、炊事棟 2棟、トイレ棟 2棟、 ピーチバー、ストリートバスケットコート各1面 パークゴルフコース 18ホール
レイクサイドパークのどろ 能取町5丁目1番	平14年6月 47-1255	面積 17.3ha 施設 センターハウス・パークゴルフ場 36ホール キャンプ場(プライベートサイト3ヵ所・ オートサイト22ヵ所・フリーサイトテント 25〜30個)・コテージ3棟・バオ2棟・ 炊事棟2棟・遊戯広場・野外ステージ イベント広場等
網走市市民 活動センター 南2西3	平15年9月 61-4822	敷地 697.73㎡ 建物 295.2㎡ 施設 交流スペース、情報収集コーナー

労働関係施設

施設名	開設年月	施設の概要
道立網走高等 技術専門学校 大曲1丁目6-2	昭37年12月 43-4371	建物 鉄骨コンクリート造一部3階建 延面積 4,081.84㎡
網走地方高等職業 訓練校 (網走能力開発 センター) 大曲1丁目6-1	昭39年12月 43-3256	建物 鉄骨コンクリート造2階建 905.18㎡ 科目 木造建築、建築板金、左官・タイル施工 電気工事、配管、鉄骨コンクリート施工 サッシ・ガラス施工 計7科目
勤労者青少年ホーム 桂町2丁目1-3	昭50年4月 43-3396	建物 鉄骨コンクリート造2階建 664.19㎡ 施設 集会室、料理講習室、音楽室、会議室、 軽運動場
網走勤労者 総合福祉センター (ソレイユ網走) 桂町2丁目	平4年10月 43-0840	建物 3,042.77㎡ 建物 鉄骨コンクリート造2階建 一部鉄骨造 1,231.35㎡ 施設 体育室、会議室、研修会議室、教養文化室等

社会福祉施設

施設名	開設年月	施設の概要
網走市養護 老人ホーム静湖園 呼人	昭44年4月 48-2525	建物 コンクリートブロック 1,271.25㎡ 定員50名 施設 食堂、浴室、医務室、静養室、面接室、 事務室、娯楽室、居室、寮母室等
特別養護老人ホーム レインボーハイツ 呼人	昭53年3月 48-2271	建物 鉄筋コンクリート 1,650.31㎡ 定員50名 設備 特殊入浴装置、全室カラーテレビ、ナースコール、 インターフォン、給湯設備付、洗面台、 機能回復訓練器具 施設 居室(15室)、会議室、医務室、静養室、 食堂兼集会室、機能回復訓練室、浴室、 特別浴室等
網走市 卯原内生活館 卯原内180	昭51年1月 47-2153	建物 コンクリート 243㎡ 施設 事務室、大集会室、研修室、 図書研修室、調理室等
網走市音根内地区 福祉会館 音根内185の8	平5年9月 46-3059	建物 木造平屋 186.30㎡ 施設 保育室、和室、洋室、調理室、事務室
網走市能取地区 福祉会館 能取244の16	平6年9月 47-2066	建物 木造平屋 267.30㎡ 施設 集会室、事務室、調理室、和室
網走市 総合福祉センター 北11東1	昭51年4月 43-2472	建物 鉄筋コンクリート 1,313.89㎡ 施設 相談室、保健静養室、厨房給湯室、作業室、 娯楽室、集会室、リハビリ室、浴室、 サニールーム等
網走市幼児 教育センター 北11東1	昭62年4月 44-1884	建物 鉄筋コンクリート2階建 797.59㎡ 施設 訓練室、会議室、事務室
網走レインボーハイツ 在宅老人デイサービス センター 呼人	平4年2月 48-2566	建物 鉄筋コンクリート平屋 343.2㎡ 施設 日常動作訓練室、食堂、相談室、浴室、 脱衣室、介護教育室、休養室、厨房、事務室
網走市老人 デイサービスセンター 北11東1	平6年10月 43-0855	建物 鉄筋コンクリート平屋 348.30㎡ 施設 日常動作訓練室、食堂、相談室、浴室、 脱衣室、介護教育室、休養室、厨房、事務室
老人保健・福祉 複合施設いせの里 瀬見192番地	平9年9月 43-7100	建物 鉄筋コンクリート造3階建 6,218.98㎡ ○老人保健施設 100棟 4,339.14㎡ 施設 1床4室、2床4室、4床22室、 機能訓練室、相談室、食堂、浴室、 レクリエーションルーム、調理室、 サービスステーション等 ○ケアハウス 30室 1,627.79㎡ 施設 食堂、浴室、談話室、洗濯室等 ○デイサービスセンターE型 139.59㎡ 施設 デイルーム、浴室等 ○ホームヘルパー派遣センター
網走市社会福祉 協議会在宅介護 支援センター 北11東1	平7年4月 43-3166	建物 鉄筋コンクリート 84.5㎡ 施設 相談室、介護機器展示コーナー
網走愛育会在宅 介護支援センター 瀬見192番地	平9年9月 43-7100	建物 鉄筋コンクリート 112.46㎡ 施設 相談室、介護機器展示コーナー
網走レインボーハイツ 在宅介護支援センター 呼人	平11年4月 48-2600	建物 鉄筋コンクリート 89.2㎡ 施設 相談室、介護機器展示コーナー
網走脳神経外科病院 在宅介護支援センター 「られいら」 桂町4丁目	平11年4月 45-1669	建物 鉄筋コンクリート 93.32㎡ 施設 相談室、介護機器展示コーナー
知的障害者 更正施設 サンライズ・ヨビト 呼人	平11年4月 48-3037	建物 鉄筋コンクリート平屋 1,543.49㎡ 定員36名 施設 居室(18室) ショートステイ(4室) 食堂、デイルーム、特殊浴室
在宅知的障害者 デイサービスセンター 梅トピア 呼人	平11年4月 48-3038	建物 鉄筋コンクリート平屋 378.86㎡ 施設 食堂、相談室、調理実習室、訓練室
網走市子ども福祉 センター 南3西4	平3年4月 44-4748	建物 鉄筋コンクリート3階建 590.58㎡ 網走市青少年センター、網走市おもしろ図書館、 網走市消費者協会

施設名	開設年月	施設の概要
(児童館) 桂町児童センター 桂町2丁目1-3	昭50年3月 43-3396	勤労青少年ホーム内 39㎡
網走市立北児童館 北9西4	昭49年1月 44-3032	建物 木造モルタル 217.35㎡ 施設 集会室兼遊戯室、図書学習室等
網走市立西児童館 新町1丁目9-16	昭52年1月 43-3252	建物 木造モルタル 217.89㎡ 施設 遊戯室、図書学習室等
つくし児童センター つくし丘5丁目9-17	昭55年1月 43-0224	建物 ブロック一部鉄骨 301.3㎡ 施設 遊戯室、図書室、集会室
潮見児童センター 潮見8丁目4-6	昭57年1月 45-1025	建物 補強コンクリートブロック一部鉄骨 301.32㎡ 施設 遊戯室、図書室、集会室等
(常設保育所) すずらん保育園 新町1丁目49	昭26年8月 43-2378	建物 木造モルタル 541.08㎡ 定員60名 施設 保育室、ほふく室、遊戯室、医務室、事務室等
たんぼ保育園 北7西5	昭40年2月 43-2366	建物 木造モルタル 554.04㎡ 定員90名 施設 同上
ひまわり保育園 駒場北4丁目2-18	昭45年2月 44-6884	建物 木造モルタル 696.28㎡ 定員60名 施設 同上
つくし保育園 つくし丘5丁目9-14	昭47年2月 44-3071	建物 木造モルタル 385.02㎡ 定員90名 施設 同上
潮見保育園 潮見8丁目4-11	昭56年4月 44-7591	建物 木造モルタル426.87㎡ 定員60名 施設 同上
網走地域子育て 支援センター ひまわり 駒場北4丁目2-18	平14年4月 61-1700	ひまわり保育園に併設

保健・衛生施設

施設名	開設年月	施設の概要
網走市 保健センター 北3西4	平5年4月 43-8450	建物 鉄筋コンクリート 876㎡ 施設 集団検診室、乳幼児検診室、リハビリティ室、相談室、事務室 職員数 事務3名、保健師8名、看護師2名、栄養士1名、歯科衛生士1名
道立高等看護学院 北12西2	昭46年4月 44-6444	建物 鉄筋コンクリート 3階建2,552㎡ 施設 教室、事務室、視聴覚室、看護実習室、講堂等 定員 1年生40名、2年生40名

施設名	開設年月	施設の概要
二見ヶ岡クリーン センター 二見ヶ岡290番地	平6年4月 47-2082	建物 鉄筋コンクリート 404.26㎡ 型式 し尿処理施設 能力 20㎔/日
網走市八坂火葬場 八坂39の5	昭49年1月 43-2706	敷地 4,017.05㎡ 建物 鉄筋コンクリート一部ブロック、 木造モルタル356.02㎡ 施設 事務所、残骨室等 火葬炉(4基)
網走市桂町墓地 桂町3丁目	昭15年12月 -	面積 46,761㎡ 内容 共同墓地2,658区画
網走市宮潮見墓園 潮見	昭48年 造成開始 43-4220	敷地 118,088㎡ 墓所 1,393区画(12年度造成済まで) 管理事務所、便所、水呑場、駐車場、東屋
網走市廃棄物処分場 八坂	昭56年6月 43-6881	廃棄物処理場 鉄骨造一部RC 748.4㎡ 能力 60 t / 5時間(破砕処理)
	平14年5月 43-5731	新最終処分場施設 ・埋立処分地 228,009㎡ (うち埋立面積 26,500㎡) ・浸出水処理施設 (凝集沈殿+砂ろ過処理) 65㎡/日
	昭52年5月 43-5731	最終処分場(旧) 敷地 114,918㎡(うちごみ埋立面積41,800㎡) 施設 汚水処理施設(活性汚泥処理) 120㎡
網走市リサイクル センター	平10年11月 45-3445	建物 鉄骨造平屋建 面積655㎡ 処理能力 15 t / 日(5時間)
網走市公共下水道 スラッジセンター 港町124番地の1 (汚泥専用処理施設)	平元年4月 45-2580	敷地 7,266㎡ 建物 鉄筋コンクリート地上2階地下1階 汚泥濃縮槽2池 遠心濃縮機2台 汚泥消化タンク2基 汚泥脱水機3台 ガスタンクホルダー1基
網走終末処理場 港町6番地の22	昭52年7月 43-2175	敷地 12,004㎡ 建物 鉄筋コンクリート一部3階地下1階建 型式 嫌気・無酸素好気法 能力 23,850㎡/日
網走市能取港港町 水産加工団地汚水 処理施設 能取港町2丁目6	昭54年4月 47-1156	敷地 25,000㎡ 建物 鉄筋コンクリート一部2階建 型式 標準活性汚泥法+接触酸化法+ろ過法 能力 2,000㎡/日

名勝 天都山

海拔207メートルの極めて壮大な眺望をもつ丘です。オホーツク海を隔てて知床半島が見え、斜里から網走にかけて海岸線が大きく弧を描いています。真東に海別岳その右に斜里岳、そのすぐ下に湧沸湖がきらめいていて、南には遠く藻琴山と雄阿寒・雌阿寒岳がのぞまれ、西は網走湖と能取湖が輝く壮大な眺めです。

史跡 モヨロ貝塚

オホーツク文化の代表的な遺跡です。20数個の堅穴住居跡と大規模な貝塚、墓があります。貝塚からは海獣の他、精巧な土器や骨角器などが多数発見されています。貝塚から出土した人骨は屈葬で、頭や胸にオホーツク式土器をかぶせた特殊な埋葬をしています。

史跡 桂ヶ岡砦跡(チャシ)

アイヌ文化を代表する遺跡で、桂ヶ岡砦跡は丘の一端を利用して空濠をめぐるし、砦としたものです。また、チャランケ(談判)チャシの名を残されており、人びとの集う場でもあったようです。

永専寺山門

もともとは網走監獄の正門として明治45年に建設され、永専寺初代住職寺永法専師が永年にわたり、監獄の教海師をして免因保護に尽くしたことにより譲渡されたものです。大正年間に当時の受刑者の手で網走川をいかだで運ばれました。

天然記念物 ポンモイ柱状節理

ポンモイ海岸の岸崖にある安山岩の柱状節理は、オホーツク海と調和して美しい海岸景観を呈しています。崖面に露頭する多角形断面は、その形状種類が多く、岩漿運動の複雑な様相を調べるうえでも、地質学上貴重な価値があるものと考えられます。

網走神社絵馬

藤野の手船の船頭が航海の安全祈願として網走神社に奉納した絵馬13点。オホーツク海沿岸の開拓初期の資料として、たいへん貴重なものです。

鱒浦神社絵馬

鱒浦神社は、藤野の稲荷神社として建てられ後に鱒浦へ移りました。棟札には文久4年7月とあります。航海の安全を祈願して奉納された絵馬10点があります。

網走村の名が
与えられる(開基)

網走郡役所が開庁

網走簡易小学校開校

釧路監獄署の
網走囚人宿泊所設置

網走本線全通

網走築港起工式

釧網線全通

市制施行

明治	昭和	大正	元
26	24 22	11 7 6 5	4
8月15日蝦夷を改めて北海道と称し11国86郡とする 網走川に初めて架橋 3月蝦夷地が北海道と改められ北見国網走郡の呼称が定まり、網走村の名が与えられる 4月天塩国苫前から北見国宗谷・枝幸・網走を経て、根室に至る郵便路線開通 7月15日網走郡役所開庁 9月25日網走簡易小学校開校 1月郡役所所在地に警察署を置く 5月3日網走郡最寄村に釧路監獄署の網走囚人宿泊所を設ける 釧路から標茶を経由し網走に電信線を架設 10月網走支庁が設置される 4月1日全通62町村に初めて2級町村制が布かれ、支庁管内では北見町外8カ村を網走町、能取村、藻琴村として各2級町村制施行 4月道庁出先機関として網走土木派出所設置 1月21日網走新聞雑誌編輯所私設。翌年網走図書館と改称	10月5日網走・野付間鉄道開通し、網走本線全通 4月1日網走町、能取村、藻琴村合併して1級町村制施行 9月網走に初めて電気が通る(網走電気株式会社創立) 7月15日釧路地方裁判所網走支部開庁 8月13日網走築港起工式挙行 4月1日網走町から女満別分村 4月1日網走町立網走中学、網走高等女学校開校 11月10日釧網線の網走、斜里間開通 網走支庁庁舎川向へ新築移転	3月網走築港工事竣工 9月20日釧網線全通 10月1日石北線全通 10月満網東線、西線開通 11月3日北見郷土館設立(23年市立網走郷土博物館となる) 2月11日網走市制施行、同時に東藻琴分村 5月15日網走消防本部、消防署開庁式 5月28日網走漁業協同組合設立 7月1日網走土木現業所から網走開発建設部を分離	

あばしりの年譜

網走国定公園指定

市民憲章制定

カナダ・ポートアルバー
ニ市と姉妹都市提携

東京農業大学開学

糸満市と
友好都市提携

昭和	平成
18 17 16 15 14 13 12 10 9 8 7 6 5 3	元 63 62 61 59 57 55 54 53 47 46 44 41 39 34 33 29
11月21日網走市上水道通水式 7月1日網走国定公園指定告示 9月1日網走市広報「あばしり」創刊 10月10日網走市新庁舎落成記念式 2月18日第1回オホーツク流水まつり開幕 7月11日能取湖第4種漁港に指定 1月30日北網地区広域市町村圏に指定 7月17日網走市民憲章制定 8月12日網走市開基100年・市制施行25年記念式 4月15日網走重要港湾指定 12月1日網走支庁総合庁舎新築落成式 4月1日重要港湾網走港の国際貿易港指定 7月7日能取漁港の開港 7月1日重要港湾網走港の検疫港指定 11月8日釧網線鉄道高架開通式 2月9日カナダ・ポートアルバーニ市との姉妹都市提携 3月19日満網線廃止 8月25日網走港新港地区マイナス10m岸壁竣工式 4月10日東京農業大学生物産学部開学 5月24日トテムポール建立 9月1日apt・4オープン 2月10日北海道立北方民族博物館オープン 10月10日網走スポーツ・トレーニングフィールドオープン 4月1日網走市保健センターオープン 6月6日網走消防100年記念式 8月12日網走港新港地区マイナス12m岸壁竣工式 6月12日オートキャンプ場「てんとらんど」オープン 9月16日「オホーツク北網地方拠点都市地域」指定 1月14日流水観光砕氷船「おいらさ2」就航 10月31日オホーツク・インターネット開設 10月1日網走市市制施行50年記念式 6月1日オホーツクドームオープン 11月23日エコーセンター12000オープン 12月1日沖繩県糸満市と友好都市提携 6月1日レイクサイドパークのこころオープン 7月1日モロコイ球52年ぶりの本格発掘調査開始 4月24日山県天童市と観光物産等相互交流協定締結 2月5日神奈川県厚木市と友好都市協定締結 4月14日食品加工体験センター「みんぐる」オープン	

